

CAP SUR WASHINGTON !

**À la découverte du
système politique des
États-Unis**



Le scénario

Tu es journaliste pour un grand quotidien.


Ton chef de rédaction doit choisir les journalistes qui iront aux États-Unis pour couvrir l'élection présidentielle.

Vous êtes nombreux à vouloir partir, il va falloir montrer que tu es la personne la plus qualifiée pour cette mission et que tu connais très bien le système politique états-unien !

[JE ME LANCE ! >](#)

Démontre tes connaissances dans les trois thèmes proposés !


Une république
fédérale




Washington D.C.



Les présidents
des États-Unis





Une république fédérale

Les États-Unis sont un État fédéral.

Chaque État de la fédération dispose d'une capitale, possède sa propre Constitution et est dirigé par un gouverneur.





01. Que représente le drapeau des États-Unis ?

Les 50 étoiles représentent les présidents en exercice depuis 1776 ; les 13 rayures rouges et blanches représentent les grandes routes qui traversent le pays vers l'ouest.

Les 50 étoiles représentent les États des États-Unis ; les 7 rayures rouges représentent les États confédérés lors de la révolution américaine.

Les 50 étoiles représentent les États des États-Unis ; les 13 rayures rouges et blanches représentent les premières colonies devenues indépendantes lors de la révolution américaine.

UNIVERSALIS .edu Avancé

Atlas Data Pays Classification Dictionnaire Mon Universalis patrimoine

Atlas > Amérique > Amérique du Nord > États-Unis

États-Unis

carte de situation

carte générale

carte administrative

carte physique

carte physique vierge

carte vierge

drapeau national



02. En quelle année la Constitution des États-Unis a-t-elle été rédigée ?

The screenshot shows the Universalis website article for 'ÉTATS-UNIS'. The page includes a navigation bar with 'Atlas', 'Data Pays', 'Classification', 'Dictionnaire', and 'Mon Universalls'. The article is written by Elise VALLIER-MATHIEU. It features a 'Carte mentale' section with a play button and an audio player showing a duration of 38 minutes and 7 seconds. Below the audio player is a table with key information about the United States.

Nom officiel	États-Unis (US)
Chef de l'État et du gouvernement	Joe Biden (depuis le 20 janvier 2021)
Capitale	Washington
Langue officielle	Aucune
Unité monétaire	Dollar des États-Unis (USD)
Population (estim.)	331 449 281 (2024)
Superficie	9 866 289 km ² Exclut 221 783 km d'eaux intérieures et les 155 691 km des Grands Lacs

1776

1787

1789



03. Quels sont les domaines dans lesquels chaque État du pays est autonome ?

UNIVERSALIS .edu Intermédiaire Encyclopaedia Universalis

Atlas Data Pays Classification Dictionnaire Mon Universalis - fédéral Recherche

Niveau 1 2 Outils

ÉTATS-UNIS

ÉCRIT PAR
Élise VALLIER-MATHIEU : professeure d'anglais, titulaire d'un doctorat en civilisation américaine

Géographie G20 G7 Géographie des États-Unis Histoire Tout afficher

Carte mentale
Élargissez votre recherche dans Universalis

00:00:00 Durée totale : 38min 7s Télécharger l'article audio

Nom officiel	États-Unis d'Amérique
Chef de l'État et du gouvernement	Joe Biden (depuis le 20 janvier 2021)
Capitale	Washington
Langue officielle	Aucune
Unité monétaire	Dollar des États-Unis (USD)
Population (estim.)	331 449 281 (2024)
Superficie	9 866 289 km ² Exclut 221 783 km d'eaux intérieures et les 155 691 km des Grands Lacs

Cartes Données clés Data Pays



l'éducation



la justice



la police



l'environnement



l'éducation



la justice



la défense



la diplomatie



04. Quels sont les domaines dans lesquels l'État fédéral est le seul compétent ?

eu UNIVERSALIS .edu Intermédiaire Encyclopaedia Universalis

Atlas Data Pays Classification Dictionnaire Mon Universalis - fédéral Recherche

Niveau 1 2 - Outils

ÉTATS-UNIS

ÉCRIT PAR
Élise VALLIER-MATHIEU : professeure d'anglais, titulaire d'un doctorat en civilisation américaine

Géographie G20 G7 Géographie des États-Unis Histoire Tout afficher

Carte mentale
Élargissez votre recherche dans Universalis

00:00 Durée totale : 38min 7s • Télécharger l'article audio

Nom officiel	États-Unis d'Amérique (US)
Chef de l'État et du gouvernement	Joe Biden (depuis le 20 janvier 2021)
Capitale	Washington
Langue officielle	Aucune
Unité monétaire	Dollar des États-Unis (USD)
Population (estim.)	331 449 281 (2024)
Superficie	9 866 289 km ² Exclut 221 783 km d'eaux intérieures et les 155 691 km des Grands Lacs

Cartes Données clés Data Pays



la diplomatie



la justice



l'éducation




la diplomatie



la monnaie



la défense




Mission 1 accomplie !

L'État fédéral, basé à Washington, n'a pas de pouvoir de décision dans tous les domaines. L'éducation, la justice, la police et l'environnement dépendent, par exemple, des politiques de chaque État.



Démontre tes connaissances dans les trois thèmes proposés !


Une république
fédérale



Washington D.C.



Les présidents
des États-Unis



Washington D.C.

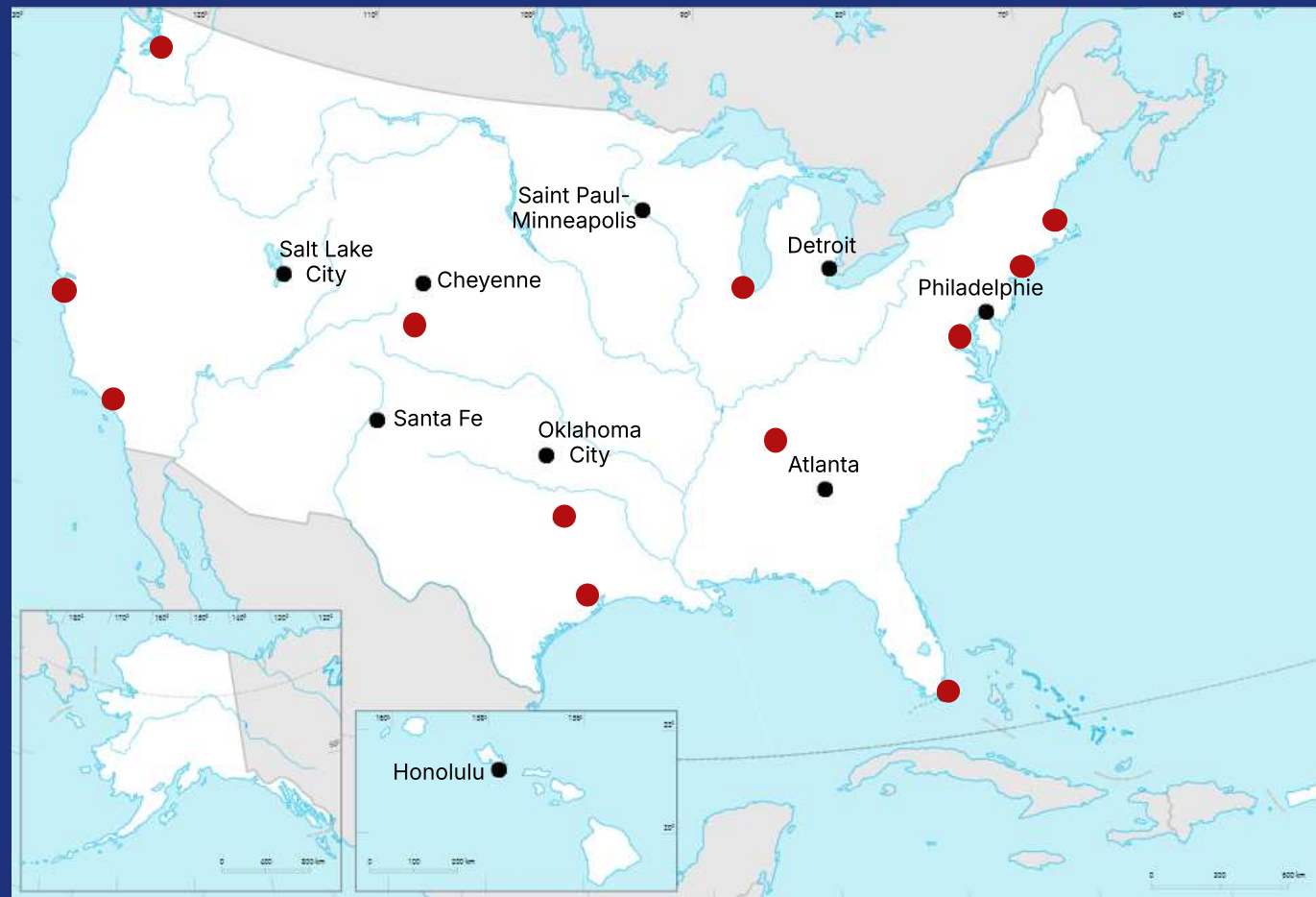
Capitale des États-Unis, Washington D.C. tient son nom du premier président du pays, George Washington.



01. Où se situe la ville de Washington ?



► Clique sur le point qui correspond à la capitale des États-Unis.







02. La ville de Washington se situe dans l'État de Washington.

UNIVERSALIS .edu Intermédiaire

Atlas Data Pays Classification Dictionnaire Mon Universalis - washington Recherche

Niveau 1 2 Outils

WASHINGTON, ville

ÉCRIT PAR Encyclopædia Universalis : services rédactionnels de l'Encyclopædia Universalis

Géographie Géographie des États-Unis Histoire Histoire des États-Unis L'Enfant, Pierre Charles Tout afficher

Carte mentale Élargissez votre recherche dans Universalis

00:00:00 • Durée totale : 2min 33s • Télécharger l'article audio

Population	6 249 950 (2018)
Popul.	678 972 (2021)

Cartes

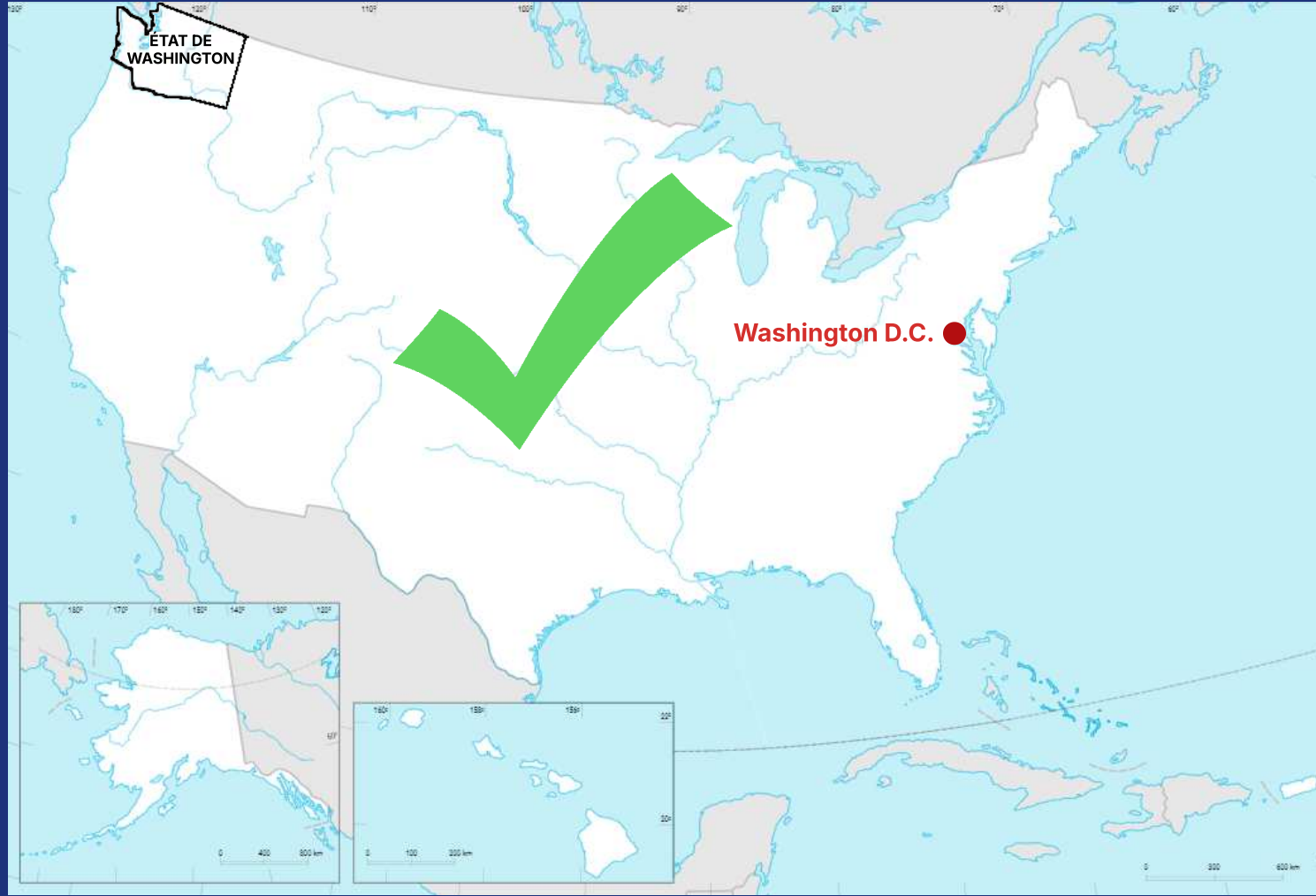
Le saviez-vous ?

La ville de Washington ne fait pas partie d'un État, mais constitue une zone particulière, appelée District de Columbia (D.C.).

La ville de Washington est la capitale des États-Unis, pays d'Amérique du Nord. Son nom vient de celui du premier président du pays, George Washington.

VRAI

FAUX





03. La capitale des États-Unis est parfois nommée « Washington D.C. ». Que signifie « D.C. » ?

UNIVERSALIS .edu Intermédiaire

Atlas Data Pays Classification Dictionnaire Mon Universalis - washington Recherche -

Niveau 1 2 Outils -

WASHINGTON, ville

ÉCRIT PAR Encyclopædia Universalis : services rédactionnels de l'Encyclopædia Universalis

Géographie Géographie des États-Unis Histoire Histoire des États-Unis L'Enfant, Pierre Charles Tout afficher

Carte mentale Élargissez votre recherche dans Universalis

00:00:00 durée totale : 2min 33s Télécharger l'article audio

Population (agglom.)	2 499 950 (2018)
Population (ville)	678 972 (2023)

Cartes

Le saviez-vous ?

La ville de Washington ne fait pas partie d'un État, mais constitue une zone particulière, appelée District de Columbia (D.C.).

La ville de Washington est la capitale des États-Unis, pays d'Amérique du Nord. Son nom vient de celui du premier président du pays, George Washington.

Department of Capital

District of Columbia

Dominion of Congress



04. a) Quelle institution ce bâtiment abrite-t-il ?



la Présidence

le Congrès

la Cour suprême



04. a) Quelle institution ce bâtiment abrite-t-il ?



la Présidence

le Congrès

la Cour suprême

b) Quel pouvoir représente-t-il ?

le pouvoir législatif

le pouvoir judiciaire

le pouvoir exécutif



05. a) Quelle institution ce bâtiment abrite-t-il ?



la Présidence

le Congrès

la Cour suprême



05. a) Quelle institution ce bâtiment abrite-t-il ?



la Présidence

le Congrès

la Cour suprême

b) Quel pouvoir représente-t-il ?

le pouvoir législatif

le pouvoir judiciaire

le pouvoir exécutif

Mission 2 accomplie !


La ville de Washington abrite les sièges des plus hautes institutions de l'État.

Le Congrès, siège du pouvoir législatif, est prolongé par un parc appelé le Mall qui rejoint la Maison-Blanche, la résidence des présidents.



Démontre tes connaissances dans les trois thèmes proposés !


Une république
fédérale

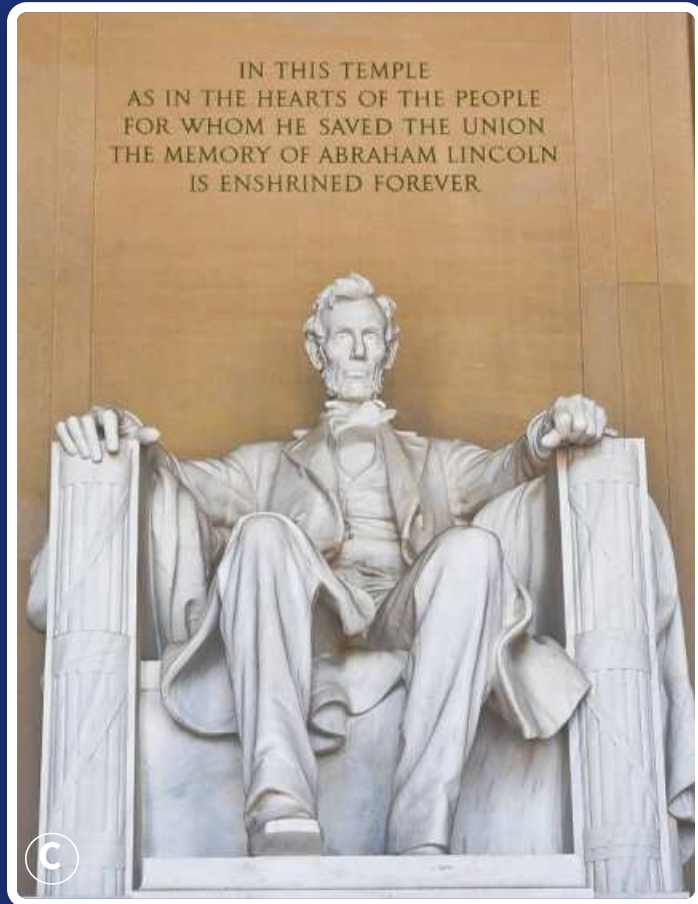


Washington D.C.



Les présidents
des États-Unis





Les présidents des États-Unis


Les États-Unis sont une des plus anciennes républiques démocratiques modernes et 46 présidents se sont succédé à la tête du pays depuis 1789.




© 01. LES PRÉSIDENTS DES ÉTATS-UNIS



1789-1797



1933-1945



2009-2017

1861-1865

1969-1974

2017-2021





Crédits images

- **George Washington** : Courtesy, Museum of Fine Arts, Boston, États-Unis. William Francis Warden Fund, John H. and Ernestine A. Payne Fund, Commonwealth Cultural Preservation Trust
- **Abraham Lincoln** : Library of Congress, Washington, D.C.
- **Franklin Delano Roosevelt** : The Everett Collection / Canva
- **Richard Nixon** : Department of Defense / NARA
- **Barack Obama** : Présidence de l'Élysée
- **Donald Trump** : Michael Candelori / Shutterstock



Ta mission

46 présidents se sont succédé à la tête des États-Unis depuis 1789. Les connais-tu ?

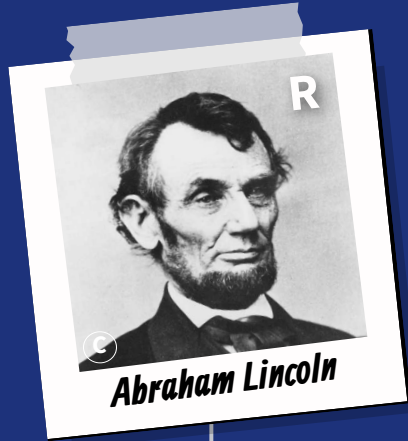
1. **Fais glisser les photographies dans les cases correspondantes sur la frise chronologique.**
2. Une fois les photographies remises dans l'ordre, **tu pourras entrer le code de validation.** Il se compose des **lettres associées à chaque photo, écrites EN MAJUSCULE** et en suivant l'ordre chronologique.

Astuces



- Passe le curseur de la souris sur chaque case noire **pour découvrir l'indice sur le président** recherché.
- Clique sur le portrait de chaque président **pour consulter sa biographie** dans Universalis Éducation.

© 01. LES PRÉSIDENTS DES ÉTATS-UNIS



Abraham Lincoln


1789-1797




1861-1865



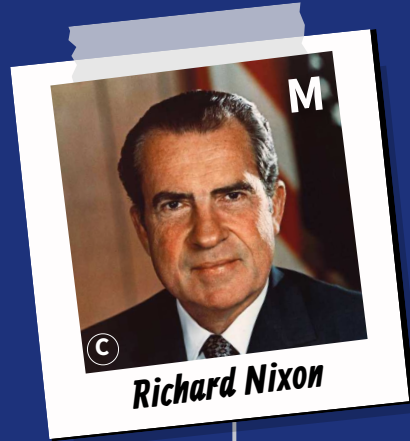
George Washington



1933-1945



Franklin Delano Roosevelt



Richard Nixon

1969-1974



Barack Obama

2009-2017



2017-2021



Donald Trump





Crédits images

- **George Washington** : Courtesy, Museum of Fine Arts, Boston, États-Unis. William Francis Warden Fund, John H. and Ernestine A. Payne Fund, Commonwealth Cultural Preservation Trust
- **Abraham Lincoln** : Library of Congress, Washington, D.C.
- **Franklin Delano Roosevelt** : The Everett Collection / Canva
- **Richard Nixon** : Department of Defense / NARA
- **Barack Obama** : Présidence de l'Élysée
- **Donald Trump** : Michael Candelori / Shutterstock



02. Qui vote pour élire le président des États-Unis ?

The screenshot shows the Universalis website interface for the article 'ÉTATS-UNIS'. The page includes a navigation bar with 'Atlas', 'Data Pays', 'Classification', 'Dictionnaire', and 'Mon Universalis'. Below the title, it lists the author 'Élise VALLIER-MATHIEU' and provides a 'Carte mentale' (mind map) and an audio player. A hand cursor is pointing at the audio player. The main content area contains a table with key facts about the United States.

Nom officiel	États-Unis d'Amérique
Chef de l'État et du gouvernement	Joe Biden (depuis le 20 janvier 2021)
Capitale	Washington
Langue officielle	Aucune
Unité monétaire	Dollar des États-Unis (USD)
Population (estim.)	331 449 281 (2024)
Superficie	9 866 289 km ² <small>Exclut 221 783 km d'eaux intérieures et les 155 691 km des Grands Lacs</small>

les citoyens états-uniens

le Congrès

un collège de grands électeurs



03. Quelle est la durée du mandat du président des États-Unis ?

UNIVERSALIS .edu Intermédiaire Encyclopaedia Universalis

Atlas Data Pays Classification Dictionnaire Mon Universalis - fédéral Recherche

Niveau 1 2 Outils

ÉTATS-UNIS

ÉCRIT PAR
Élise VALLIER-MATHIEU : professeure d'anglais, titulaire d'un doctorat en civilisation américaine

Géographie G20 G7 Géographie des États-Unis Histoire Tout afficher

Carte mentale
Élargissez votre recherche dans Universalis
00:00:00 Durée totale : 38min 7s Télécharger l'article audio

Nom officiel	États-Unis d'Amérique
Chef de l'État et du gouvernement	Joe Biden (depuis le 20 janvier 2021)
Capitale	Washington
Langue officielle	Aucune
Unité monétaire	Dollar des États-Unis (USD)
Population (estim.)	331 449 281 (2024)
Superficie	9 866 289 km ² <small>Exclut 221 783 km d'eaux intérieures et les 155 691 km des Grands Lacs</small>

Cartes Données clés Data Pays

4 ans

5 ans

6 ans



OUPS !

Ce n'est pas la réponse qui
était attendue.



RÉESSAIE

FÉLICITATIONS !

Tu as passé haut la main les
trois étapes de sélection.

Ta réussite a été remarquée,
c'est toi qui couvriras
l'élection présidentielle aux
États-Unis !

